


MIEJSCOWY PLAN ZAGOSPODAROWANIA PRZESTRZENNEGO DLA WYBRANYCH OBSZARÓW POŁOŻONYCH NA OBSZARZE WIEJSKIM GMINY ŻUROMIN

Załącznik nr 61 do Uchwały Nr Rady Miejskiej w Żurominie z dnia

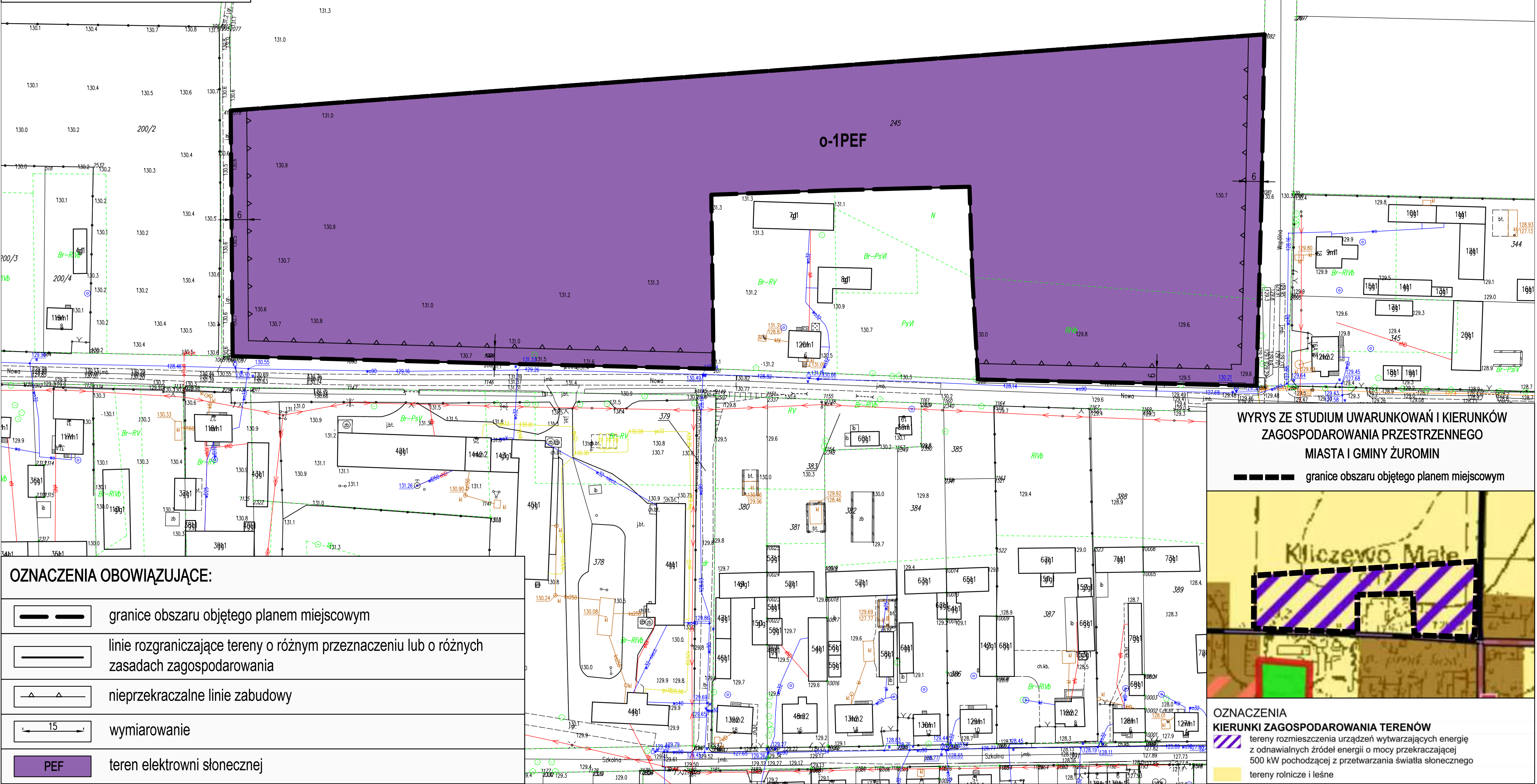


JEDNOSTKA PLANISTYCZNA KLICZEWO MAŁE - symbol literowy o

ORGAN SPORZĄDZAJĄCY
BURMISTRZ MIASTA I GMINY
ŻUROMIN

OBRĘB KLICZEWO MAŁE

Układ współrzędnych:
PL-2000 strefa 7
Źródło pochodzenia użytego materiału państwowego
zasobu geodezyjnego i kartograficznego:
Starostwo Powiatowe w Żurominie
Wydział Geodezji i Gospodarki Nieruchomościami
ul. Plac Piłsudskiego 4, 09-300 Żuromin

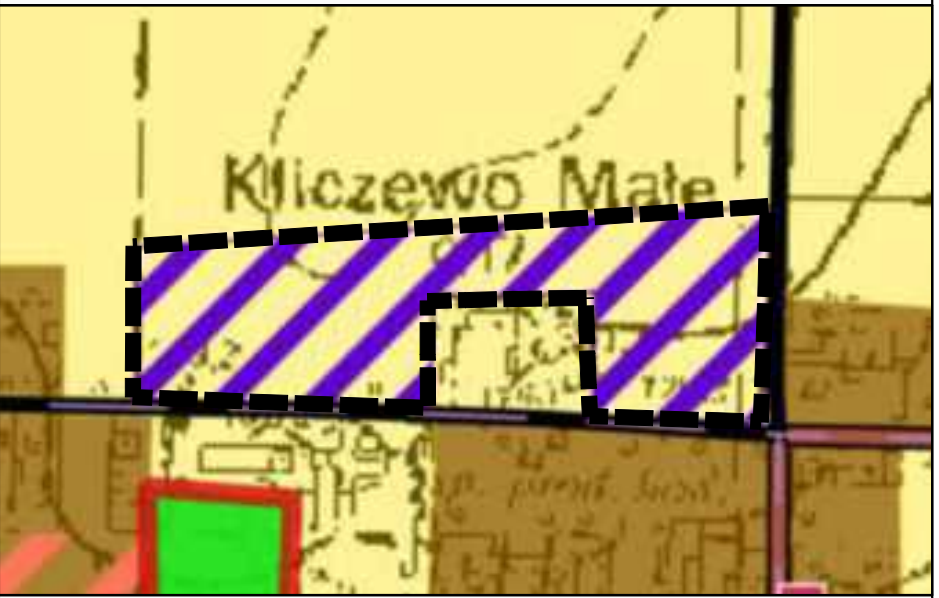


OZNACZENIA OBOWIĄZUJĄCE:

- granicę obszaru objętego planem miejscowym
- linię rozgraniczającą tereny o różnym przeznaczeniu lub o różnych zasadach zagospodarowania
- nieprzekraczalną linię zabudowy
- wymiarowanie
- PEF teren elektrowni słonecznej

WYRYS ZE STUDIUM UWARUNKOWAŃ I KIERUNKÓW ZAGOSPODAROWANIA PRZESTRZENNEGO MIASTA I GMINY ŻUROMIN

granicę obszaru objętego planem miejscowym



- ### OZNACZENIA KIERUNKI ZAGOSPODAROWANIA TERENÓW
- tereny rozmieszczenia urządzeń wytwarzających energię z odnawialnych źródeł energii o mocy przekraczającej 500 kW pochodzącej z przetwarzania światła słonecznego
 - tereny rolnicze i leśne